



Es begann im Stilluptal It starts at Stilluptal

Vom Hüterbub im Stilluptal zum berühmten Starmusiker - Erwin Aschenwald



50
jähriges
Bühnen-
jubiläum

Erwin entstammt einer Jägersfamilie aus dem Stilluptal. Die Sommermonate über waren Erwin und seine 5 Brüder meist als Hüterbuben in sämtlichen Karen im Stilluptal beschäftigt. Schon damals erwachte die Leidenschaft zur Musik. Diese spiegelt sich heute in sämtlichen seiner Kompositionen und Liedern wieder, genauso wie die Leidenschaft zur Natur. In Anbetracht dessen lag es daher nahe, Erwin Aschenwald in seiner zweiten Heimat seinen persönlichen Wohlfühlplatz am **Wasserfallweg Stilluptal** zu widmen.

geboren am: 25.08.1954
Kinderzeit: Hüterbub im Stilluptal, später Tischlerlehre mit Gesellenprüfung staatlich geprüfter Bademeister
Beruf: Ehefrau Uschi, 5 Kinder, 6 Enkelkinder
Familie: Musik und Bergsteigen, im Bergsteigen zahlreiche Solobegehungen, unter anderem 1. Solo-begehung der Dreikönigs-Westwand/Flöite
Hobbys: Beginn der musikalischen Laufbahn, erste Auftritte als Duo und Trio, Akkordeonstudium am Brucknerkonservatorium in Linz
1973: 1. Preis bei den Österr. Akkordeonmeisterschaften in Wiener Neustadt, Prädikat „ausgezeichnet“
1982: Start als Berufsmusiker und Komponist
1990: Veröffentlichung von mehr als 30 CDs
bis heute:
2023: 50-jähriges Bühnenjubiläum

WASSERFALLWEG Stilluptal WATERFALL TRAIL Stilluptal


NEU!

Erfrischende Auszeiten an heißen Sommertagen verspricht der neue Wasserfallweg im Stilluptal.

Der neu angelegte Wasserfallweg quert vom Gasthaus Wasserfall bis zur Grüne Wand Hütte mehrmals romantische Wildbäche, führt vorbei an malerischen Almen und ermöglicht einen neuen Blickwinkel auf die Schönheiten des Stilluptales. Ein Erlebnis für die ganze Familie!

The new waterfall trail in the Stilluptal offers refreshing downtime on hot summer days.

The newly laid out waterfall trail crosses several romantic streams between the Gasthaus Wasserfall and the Grüne Wand Hütte, it leads past picturesque alpine pastures and offers a new perspective on the beauty of the Stilluptal. An experience for the whole family!




Wandertouren Hiking tours

Bergwanderung: Ahorn - Stilluptal

Ausgangspunkt ist die Bergstation der Ahornbahn. Du gehst zuerst in Richtung Edelhütte und steigst auf dem Weg 41a zur Krötzlberg Alm ins Stilluptal ab. Unmittelbar vor dem Tunnel mündet der Weg in die Stillupstraße und führt dich zum Gasthaus Wasserfall.


The starting point is the top station of the Ahornbahn. You first walk in the direction of the Edelhütte and descend on trail 41a to the Krötzlberg Alm in the Stilluptal. Immediately before the tunnel, the trail joins the Stillupstraße and leads you to the Gasthaus Wasserfall.



Bergwanderung: Kasseler Hütte - Edelhütte

Der Aschaffenburg Höhenweg führt dich von der Kasseler Hütte zur Edelhütte. Nur für geübte Bergwanderern empfohlen!


The Aschaffenburg Höhenweg leads you from the Kasseler Hütte to the Edelhütte. Only recommended for experienced mountain hikers!



Bergwanderung: Grüne Wand Hütte - Kasseler Hütte

Ausgangspunkt ist die Grüne Wand Hütte. Auf schmalen Pfad, durch grüne Hänge, steigst du in Serpentina zur Kasseler Hütte auf. Die Rast mit Aussicht auf den Großen Löffler gibt dir Kraft für den Rückweg.


The starting point is the Grüne Wand Hütte. On a narrow path, through green slopes, you climb in serpentine to the Kasseler Hütte. The rest of the trail, with a view of the Großer Löffler gives you strength for the way back.



Bergwanderung: Kasseler Hütte - Greizer Hütte

Ausgangspunkt ist die Kasseler Hütte. Von hier führt dich ein schmaler Weg unterhalb des vergletscherten Löfflerkees über die Lapenscharte bis zur Greizer Hütte.

The starting point is the Kasseler Hütte. From here a narrow path leads you below the glaciated Löfflerkee over the Lapenscharte to the Greizer Hütte.




Bikeroute Bike route

Bikeroute: 470 Stilluptal

Die Route Nr. 470 startet beim Europahaus in Mayrhofen. Von hier aus fährst du entlang der Hauptstraße Richtung Süden und weiter nach Oberkumbichl. An der Mauthütte vorbei folgst du der Straße weiter bis zur Grüne Wand Hütte.

Route No. 470 starts at the Europahaus in Mayrhofen. From here on, head south along the main road and continue to Oberkumbichl. Pass the toll hut and continue on the road to the Grüne Wand Hütte.



ENERGIEQUELLE STILLUPTAL

Das fühlst du nur hier. Willkommen im **Zillertal**

Weitere Informationen unter
www.mayrhofen.at/seitentaealer



facebook.com/
mayrhofen.hippach.zillertal
youtube.com/
mayrhofen_im_zillertal
instagram.com/
mayrhofenimzillertal
tiktok.com/
mayrhofen_im_zillertal

Tourismusverband Mayrhofen-Hippach
Dürsterstraße 225 • 6290 Mayrhofen
T: +43 5285 6760 • F: +43 5285 6760-33
info@mayrhofen.at • www.mayrhofen.at



Genießen, bestaunen, erleben Enjoy, admire and experience

Urlaub im Stilluptal und einkehren bei Freunden - bei hausgemachtem Brot, selbstgebranntem Schnaps und Zillertaler Spezialitäten neue Kraft schöpfen und den Alltag hinter sich lassen.

Der Natur-Stausee mit seinem begehbaren Erd-damm bildet das Herzstück des Stilluptales und zeigt das Lebenselixier Wasser in allen Facetten. Die tosenden Wasserfälle bringen Groß und Klein zum Staunen und dort, wo der Gletscherfluss in den See mündet, laden Sandbänke dazu ein, eine Rast einzulegen und mit den Füßen das kalte Nass zu „erfühlen“.

A holiday in the Stilluptal and visiting friends will recharge your batteries and leave the stresses of everyday life behind.

The natural reservoir with its accessible embankment forms the centrepiece of the Stilluptal Valley, revealing the multifaceted nature of the elixir of life, water. Visitors of all ages are amazed by the thundering waterfalls, while sandbanks, where the glacier stream flows into the lake, invite you to take a break and dip your toes into the refreshing water.

FACTs

Gemeindegebiet / *Municipal area*: Mayrhofen
Länge / *Length*: 17 km
Höhenprofil / *Altitude profile*: 1.006 - 2.177 m
Erbauungsdatum / *Construction date*: 1969
Fassungsvermögen / *Capacity*: 6,8 Millionen m³
Kronenlänge / *Crest length*: 400 m



Alpengasthaus Wasserfall 1.127 m



Öffnungszeiten: Mitte Mai bis Mitte Oktober

Der Alpengasthof liegt direkt am Stillupspeicher und bietet einen faszinierenden Blick auf die Zillertaler Alpen. Sonnenterrasse, Kinderspielplatz und ein solarbeheiztes Schwimmbad.

Fam. Kröll, Stilluptal 945, 6290 Mayrhofen
T: +43 5285 62967, info@mayrhofen-urlaub.at

Stillupperhaus 1.200 m



Öffnungszeiten: Mitte Mai bis ca. Ende Oktober

Schöne Sonnenterrasse (direkt neben Erwin Aschenwald-Platzl) mit Blick auf den Gletscher, Kinderspielplatz mit großem Trampolin, kleines Almmuseum.

Fam. Eberl, Stilluptal 955, 6290 Mayrhofen
T: +43 664 1520380 od. +43 5285 62496
info@stillupperhaus.at, www.stillupperhaus.at

Unterwegs mit dem Bus Bus transportation

Stilluptal (WL 1)

zum **GASTHAUS WASSERFALL**

ab Bahnhof Mayrhofen (gegenüber vom Bahnhof) - Apotheke - Hotel Brücke - Imbisstüberl (alte Ahornbahn) / To the Gasthaus Wasserfall from Mayrhofen train station (opposite the train station) - pharmacy - Hotel Brücke - Imbisstüberl

8.40* 9.40 10.40 11.40 14.30

*ab Mitte Juni direkt zur GRÜNE WAND HÜTTE
*from mid-June directly to the GRÜNE WAND HUT

Rückfahrt ab Gasthaus Wasserfall / Return journey from Gasthaus Wasserfall: **14.00, 15.00, 16.00, 17.00 Uhr**

Gültig ab Mitte Mai bis Ende September
Valid from mid-May until the end of September

Otto Kröll, T: +43 5285 62967 oder +43 664 1239023

Grüne Wand Hütte 1.438 m



Öffnungszeiten: Mitte Mai bis Mitte Oktober

Urige Schutzhütte aus Holz mit mehreren Stuben und großer Sonnenterrasse. Ausgangspunkt schöner Spaziergänge, Bergwanderungen u. alpiner Touren.

Fam. Troppmair, Stilluptal 966, 6290 Mayrhofen
T: +43 664 1051404, gruenewandhuette@a1.net

Stilluptal (WL 2)

zur **GRÜNE WAND HÜTTE**

ab Europahaus bzw. Hotel Berghof und Posthotel Marienbrunnen / Departure: Hotel Berghof and Posthotel Mayrhofen:

8.00 8.30 10.00 11.30

Rückfahrt nachmittags nach Vereinbarung;
Sonderfahrten möglich; ab 17.00 Uhr Taxiverkehr
return journey in the afternoon by arrangement;
special trips possible; from 5 p.m. taxi transfer

Gültig ab Mitte Mai bis Mitte Oktober
Valid from mid-May until mid-October

Hermann Thaler, T: +43 5285 63423 oder +43 664 2006596

Kasseler Hütte 2.177 m



Öffnungszeiten: Mitte Juni - Anfang Oktober

Schon der Weg zur Kasseler Hütte (2,5 Std. ab Grüne Wand Hütte) ist ein atemberaubendes Erlebnis - acht 3.000er stehen im Umkreis.

Lukas Decker, Stilluptal 970 / Postfach 167, 6290 Mayrhofen
T: +43 664 4016033, kasseler-huette@alpenverein-kassel.de



Mehr als Urlaub.

Das erlebst du nur hier. *Willkommen im* **Zillertal**



myzillertal.at

Tickets und Erlebnisse
direkt online buchen!

